

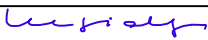
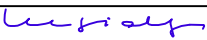



KONCEPT

Souřadnicový systém: S-JTSK

Výškový systém: Bpv

ZHOTOVITEL:			
ATELIÉR PROJEKTOVÁNÍ INŽENÝRSKÝCH STAVEB s.r.o.			
AKCE:		OHRADNÍ 24B 140 00 PRAHA 4 IČ: 61853267	
II/106 KRŇANY, OBCHVAT			
INVESTOR:	HLAVNÍ INŽENÝR PROJEKTU:	ZODPOVĚDNÝ PROJEKTANT:	
 STŘEDOČESKÝ KRAJ Zborovská 11 150 21 Praha 5	Ing. Viktor NEJEDLÝ	Ing. Viktor NEJEDLÝ	
			
	VYPRACOVAL:	KONTROLOVAL:	
Ing. Martin DVOŘÁK	Ing. Karel NEJEDLÝ		
		ZAK. ČÍSLO: 3279/08	
KRAJ: STŘEDOČESKÝ		FORMÁTŮ A4: -	
OKRES: BENEŠOV		DATUM: ÚNOR 2025	
NÁZEV PŘÍLOHY: GEODETICKÁ DOKUMENTACE		STUP.PROJ.:	MĚŘITKO:
ZÁBOROVÝ ELABORÁT - TABULKY ZÁBORŮ		PDPS	-
		PŘÍLOHA:	F.5.3

Katastrální území : 674516 Krňany
Obec : 529974 Krňany

Zábor celkový dle KN

									Zábor [m ²]					
									Trvalý			Dočasný do 1 roku		
čís. parc.	výměra	druh pozemku	využití	BPEJ	výměra	LV	Vlastník, jiný oprávněný	Podíl	ost. pl.	ZPF	PUPFL	ost. pl.	ZPF	PUPFL
420	10822	orná půda	ZPF	52714 53716 51400 51510	3400 6835 241 346	1026	Machová Hana, Při trati 1232/6, Michle, 14100 Praha 4 Skalická Marie, Pod Kamínkou 1004, Zbraslav, 15600 Praha 5	1/2 1/2					4	
421/1	8124	orná půda	ZPF	52714 51510 51400	96 5149 2879	1308	Šich Tomáš, Nádražní 288, 36225 Nová Role Šichová Vladimíra, Bratří Čapků 550, 36221 Nejdek	1/2 1/2					41	
421/3	8314	orná půda	ZPF	51400 52714 51510	303 306 7705	1229	Mikoláš Robert, č. p. 228, 25742 Krhanice						42	
421/4	9096	orná půda	ZPF	52714 51510	533 8563	421	SJM Stibůrek Václav a Stibůrková Olga, č. p. 41, 25744 Krňany						21	
425/1	16938	orná půda	ZPF	51400 51510 53716 52714	5177 7181 2553 2027	1287	Bárta Luboš, Pražská 46, Byškovice, 27711 Neratovice KARAVANY SEDLČANY s.r.o., Blaženice 8, 25744 Rabyně	1/2 1/2					15	
433/2	4065	trvalý travní porost	ZPF	51510	70	1233	Dubitzká Jana, č. p. 60, 25744 Krňany Rabiňák Miloš, Nádražní 439, 25401 Jílové u Prahy	1/2 1/2		70				
442/4	3189	trvalý travní porost	ZPF	51510 52714	434 2689	1297	Nevařil Martin, č. p. 80, 25744 Krňany						105	
442/7	3189	trvalý travní porost	ZPF	51510	66	1297	Nevařil Martin, č. p. 80, 25744 Krňany			66				
442/8	64	trvalý travní porost	ZPF	51510	64	530	Štíbrová Olga, Imramovského 478, 25401 Jílové u Prahy			64				
446/1	7732	trvalý travní porost	ZPF	52714 51510	7701 17	1233	Dubitzká Jana, č. p. 60, 25744 Krňany Rabiňák Miloš, Nádražní 439, 25401 Jílové u Prahy	1/2 1/2					52	
446/3	707	trvalý travní porost	ZPF	51510 52714	7 696	79	Česká republika Rabiňák Miloš, Nádražní 439, 25401 Jílové u Prahy Valtová Jana, č. p. 80, 25744 Krňany Vrňák Pavel, Blaženice 8, 25744 Rabyně Žižková Jana, Trnkovo náměstí 1112/1, Hlubočepy, 15200 Praha 5	1/6 2/6 1/9 1/3 1/18					7	
446/6	14	trvalý travní porost	ZPF	51510	14	1233	Dubitzká Jana, č. p. 60, 25744 Krňany Rabiňák Miloš, Nádražní 439, 25401 Jílové u Prahy	1/2 1/2		14				
446/7	4	trvalý travní porost	ZPF	51510	4	79	Dolejšová Anna, č. p. 40, 25744 Krňany Rabiňák Miloš, Nádražní 439, 25401 Jílové u Prahy Valtová Jana, č. p. 80, 25744 Krňany Vrňák Pavel, Blaženice 8, 25744 Rabyně Žižková Jana, Trnkovo náměstí 1112/1, Hlubočepy, 15200 Praha 5	1/6 2/6 1/9 1/3 1/18		4				
446/5	283	trvalý travní porost	ZPF	52714 51510	1 282	1233	Dubitzká Jana, č. p. 60, 25744 Krňany Rabiňák Miloš, Nádražní 439, 25401 Jílové u Prahy	1/2 1/2					32	
446/8	31	trvalý travní porost	ZPF	51510	31	1233	Dubitzká Jana, č. p. 60, 25744 Krňany Rabiňák Miloš, Nádražní 439, 25401 Jílové u Prahy	1/2 1/2		31				
528/5	37229	trvalý travní porost	ZPF	53746 53716 51400 53756 52714 51510	5417 8780 4808 301 3732 14191	1287	Bárta Luboš, Pražská 46, Byškovice, 27711 Neratovice KARAVANY SEDLČANY s.r.o., Blaženice 8, 25744 Rabyně	1/2 1/2					453	
528/46	3887	trvalý travní porost	ZPF	51400 51510	432 3455	1287	Bárta Luboš, Pražská 46, Byškovice, 27711 Neratovice KARAVANY SEDLČANY s.r.o., Blaženice 8, 25744 Rabyně	1/2 1/2		3887				
528/47	4564	trvalý travní porost	ZPF	51400 51510	188 4376	1287	Bárta Luboš, Pražská 46, Byškovice, 27711 Neratovice KARAVANY SEDLČANY s.r.o., Blaženice 8, 25744 Rabyně	1/2 1/2					334	

Katastrální území : 674516 Krňany
Obec : 529974 Krňany

Zábor celkový dle KN

										Zábor [m ²]					
										Trvalý			Dočasný do 1 roku		
čís. parc.	výměra	druh pozemku	využití	BPEJ	výměra	LV	Vlastník, jiný oprávněný	Podíl		ost. pl.	ZPF	PUPFL	ost. pl.	ZPF	PUPFL
528/48	1368	trvalý travní porost	ZPF	51400 51510	1069 299	1312	Barták Ladislav, Větrov 21, 25744 Vysoký Újezd				1368				
528/49	413	trvalý travní porost	ZPF	51400	413	1312	Barták Ladislav, Větrov 21, 25744 Vysoký Újezd							80	
528/50	645	trvalý travní porost	ZPF	51400	645	1184	Přeučilová Helena, č. p. 74, 25744 Krňany				645				
528/52	942	trvalý travní porost	ZPF	51400	942	1266	Bernardová Miloslava Ing., Markušova 1635/8, Chodov, 14900 Praha 4 Hošková Květoslava, Sportovní 170, 25209 Hradištko Vencovská Michaela, Bryksova 956/3, Černý Most, 19800 Praha 9	1/4 1/4 1/2			942				
528/53	639	trvalý travní porost	ZPF	51400	639	10001	Obec Krňany, č. p. 3, 25744 Krňany				639				
528/55	1263	trvalý travní porost	ZPF	51400	1263	51	KARAVANY SEDLČANY s.r.o., Blaženice 8, 25744 Rabyně				1263				
528/57	609	trvalý travní porost	ZPF	51400	609	605	Škvorová Ivana, č. p. 5, 25724 Ostředek				609				
528/59	688	trvalý travní porost	ZPF	51400	688	356	Kulhavý Petr, Vltavanská 609, Rajchardov, 25209 Hradištko Kulhavý Stanislav, Šumberova 355/48, Veleslavín, 16200 Praha 6	1/2 1/2			688				
528/61	971	trvalý travní porost	ZPF	51400	971	7	Waicová Libuše, Krohova 2271/4, Dejvice, 16000 Praha 6				971				
528/62	201	trvalý travní porost	ZPF	51400	201	7	Waicová Libuše, Krohova 2271/4, Dejvice, 16000 Praha 6				201				
528/23	7031	trvalý travní porost	ZPF	53756 51400 51410 3241	109 3681 3241	7	Waicová Libuše, Krohova 2271/4, Dejvice, 16000 Praha 6							69	
528/64	1015	trvalý travní porost	ZPF	51400	1015	630	Dvořák Martin Ing., Pod svahem 1520/14, Braník, 14700 Praha 4				1015				
528/65	2176	trvalý travní porost	ZPF	51400	2176	194	Pelišek Jaroslav, č. p. 11, 25744 Krňany							186	
528/66	2214	trvalý travní porost	ZPF	51400	2214	630	Dvořák Martin Ing., Pod svahem 1520/14, Braník, 14700 Praha 4				2214				
528/21	5421	trvalý travní porost	ZPF	53756 51400 51410 1988	243 1488 1988	630	Dvořák Martin Ing., Pod svahem 1520/14, Braník, 14700 Praha 4							25	
528/67	513	trvalý travní porost	ZPF	51400	513	7	Waicová Libuše, Krohova 2271/4, Dejvice, 16000 Praha 6							64	
528/68	609	trvalý travní porost	ZPF	51400	609	7	Waicová Libuše, Krohova 2271/4, Dejvice, 16000 Praha 6				609				
528/20	1708	trvalý travní porost	ZPF	51410 51400 53756 108	1503 97 108	7	Waicová Libuše, Krohova 2271/4, Dejvice, 16000 Praha 6							67	
528/70	101	trvalý travní porost	ZPF	51410 51400	51 50	194	Pelišek Jaroslav, č. p. 11, 25744 Krňany							101	
528/71	5296	trvalý travní porost	ZPF	51410 51400 53756 1189	2666 1441 53756	194	Pelišek Jaroslav, č. p. 11, 25744 Krňany				5296				
528/72	3314	trvalý travní porost	ZPF	51410 52901 53756 2568	671 75 2568	1037	Nápravník Pavel, č. p. 45, 25744 Vysoký Újezd Nápravníková Ludmila, č. p. 48, 25744 Vysoký Újezd Novotný Josef, Třebsín 73, 25744 Krňany	1/6 2/6 1/2			3314				
528/13	5852	trvalý travní porost	ZPF	51400 51410 52901 53756	4653 892 167 140	1037	Nápravník Pavel, č. p. 45, 25744 Vysoký Újezd Nápravníková Ludmila, č. p. 48, 25744 Vysoký Újezd Novotný Josef, Třebsín 73, 25744 Krňany	1/6 2/6 1/2						295	
528/19	7487	trvalý travní porost	ZPF	51410 53756	2266 5221	194	Pelišek Jaroslav, č. p. 11, 25744 Krňany							707	
654/1	37855	trvalý travní porost	ZPF	52911 53756 56811 1740	30604 5511 1740	399	Marešovská Alena, Dvořákova 1086, 25601 Benešov Tůma Jiří, Pražského povstání 1979, 25601 Benešov	1/2 1/2						416	
654/3	13	trvalý travní porost	ZPF	52911	13	399	Marešovská Alena, Dvořákova 1086, 25601 Benešov Tůma Jiří, Pražského povstání 1979, 25601 Benešov	1/2 1/2			13				

Katastrální území : 674516 Krňany
Obec : 529974 Krňany

Zábor celkový dle KN

									Zábor [m ²]					
									Trvalý			Dočasný do 1 roku		
čís. parc.	výměra	druh pozemku	využití	BPEJ	výměra	LV	Vlastník, jiný oprávněný	Podíl	ost. pl.	ZPF	PUPFL	ost. pl.	ZPF	PUPFL
655	2905	ostatní plocha	neplošná půda			399	Marešová Alena, Dvořákova 1086, 25601 Benešov Tůma Jiří, Pražského povstání 1979, 25601 Benešov	1/2 1/2				3		
684/3	1755	ostatní plocha	neplošná půda			194	Pelíšek Jaroslav, č. p. 11, 25744 Krňany					74		
684/4	76	ostatní plocha	neplošná půda			194	Pelíšek Jaroslav, č. p. 11, 25744 Krňany		76					
709/4	1553	trvalý travní porost	ZPF	53756 51410 52901 51400	173 288 711 381	253	Krchová Jitka, Na Podolí 163, 25401 Jílové u Prahy Vítovcová Alena, Frýdecká 404, Letňany, 19900 Praha 9	3/4 1/4					158	
709/5	794	trvalý travní porost	ZPF	53756 52901	707 87	253	Krchová Jitka, Na Podolí 163, 25401 Jílové u Prahy Vítovcová Alena, Frýdecká 404, Letňany, 19900 Praha 9	3/4 1/4		794				
772/1	17847	trvalý travní porost	ZPF	53756 52901 51400	10880 6939 28	1285	Vrňák Pavel, Blaženice 8, 25744 Rabyně						884	
772/2	246	trvalý travní porost	ZPF	52901	246	1285	Vrňák Pavel, Blaženice 8, 25744 Rabyně			246				
772/3	716	trvalý travní porost	ZPF	53756	716	1285	Vrňák Pavel, Blaženice 8, 25744 Rabyně			716				
827/23	72	trvalý travní porost	ZPF	52911	72	333	Eybergerová Jana Ing., U smolnic 141/22, Holyně, 15400 Praha 5			72				
827/22	145	orná půda	ZPF	52911	145	542	Doležal David, Tomanova 1982/30, Břevnov, 16900 Praha 6 Doležalová Dagmar, Charlese de Gaulla 1124/19, Bubeneč, 16000 Praha 6	1/2 1/2		145				
827/14	7377	trvalý travní porost	ZPF	53214 52911 53756	2209 3476 1692	333	Eybergerová Jana Ing., U smolnic 141/22, Holyně, 15400 Praha 5						22	
827/20	490	trvalý travní porost	ZPF	53756	490	1285	Vrňák Pavel, Blaženice 8, 25744 Rabyně			490				
827/21	1808	trvalý travní porost	ZPF	53756 52911	1290 518	333	Eybergerová Jana Ing., U smolnic 141/22, Holyně, 15400 Praha 5			1807				
850/2	81	ostatní plocha	neplošná půda			1323	SJM Procházka David a Procházková Marcela, č. p. 46, 25744 Krňany		81					
852/2	111	ostatní plocha	jiná plocha			333	Eybergerová Jana Ing., U smolnic 141/22, Holyně, 15400 Praha 5		111					
854/7	42	ostatní plocha	neplošná půda			333	Eybergerová Jana Ing., U smolnic 141/22, Holyně, 15400 Praha 5		42					
883/1	1297	ostatní plocha	ostatní komunikace			10001	Obec Krňany, č. p. 3, 25744 Krňany					59		
883/2	167	ostatní plocha	ostatní komunikace			10001	Obec Krňany, č. p. 3, 25744 Krňany		167					
890/1	16021	ostatní plocha	silnice			762	Středočeský kraj, Zborovská 81/11, Smíchov, 15000 Praha 5 (Krajská správa a údržba silnic Středočeského kraje příspěvková organizace, Zborovská 81/11, Smíchov, 15000 Praha 5)					1915		
892	10513	ostatní plocha	silnice			762	Středočeský kraj, Zborovská 81/11, Smíchov, 15000 Praha 5 (Krajská správa a údržba silnic Středočeského kraje příspěvková organizace, Zborovská 81/11, Smíchov, 15000 Praha 5)					6612		
Zábor dle typu									477	28193	0	8663	4180	0
Zábor trvalý/dočasný									28670			12843		
Zábor celkový									41513					

Katastrální území : 674516 Krňany

Obec : 529974 Krňany

Zábor dle BPEJ

Trvalé vlnětí					
čís. parc.	výměra dle KN	druh pozemku	výměra	BPEJ	plocha BPEJ
433/2	4065	trvalý travní porost	70	51510	70
442/7	3189	trvalý travní porost	66	51510	66
442/8	64	trvalý travní porost	64	51510	64
446/6	14	trvalý travní porost	14	51510	14
446/7	4	trvalý travní porost	4	51510	4
446/8	31	trvalý travní porost	31	51510	31
528/46	3887	trvalý travní porost	3887	51400	432
				51510	3455
528/48	1368	trvalý travní porost	1368	51400	1068
				51510	300
528/50	645	trvalý travní porost	645	51400	645
528/52	942	trvalý travní porost	942	51400	942
528/53	639	trvalý travní porost	639	51400	639
528/55	1263	trvalý travní porost	1263	51400	1263
528/57	609	trvalý travní porost	609	51400	609
528/59	688	trvalý travní porost	688	51400	688
528/61	971	trvalý travní porost	971	51400	971
528/62	201	trvalý travní porost	201	51400	201
528/64	1015	trvalý travní porost	1015	51400	1015
528/66	2214	trvalý travní porost	2214	51400	2214
528/68	609	trvalý travní porost	609	51400	609

Katastrální území : 674516 Krňany

Obec : 529974 Krňany

Zábor dle BPEJ

Trvalé vynětí					
čís. parc.	výměra dle KN	druh pozemku	výměra	BPEJ	plocha BPEJ
528/71	5296	trvalý travní porost	5296	51410	2666
				51400	1441
				53756	1189
528/72	3314	trvalý travní porost	3314	51410	670
				52901	75
				53756	2569
654/3	13	trvalý travní porost	13	52911	13
709/5	794	trvalý travní porost	794	53756	704
				52901	90
772/2	246	trvalý travní porost	246	52901	246
772/3	716	trvalý travní porost	716	53756	716
827/23	72	trvalý travní porost	72	52911	72
827/22	145	orná půda	145	52911	145
827/20	490	trvalý travní porost	490	53756	490
827/21	1808	trvalý travní porost	1807	53756	1289
				52911	518
			28193		

Dle druhu pozemku

orná půda

145

trvalý travní porost

28048

28193

Dle BPEJ

51510

4004

51400

12737

51410

3336

53756

6957

52901

411

52911

748

28193